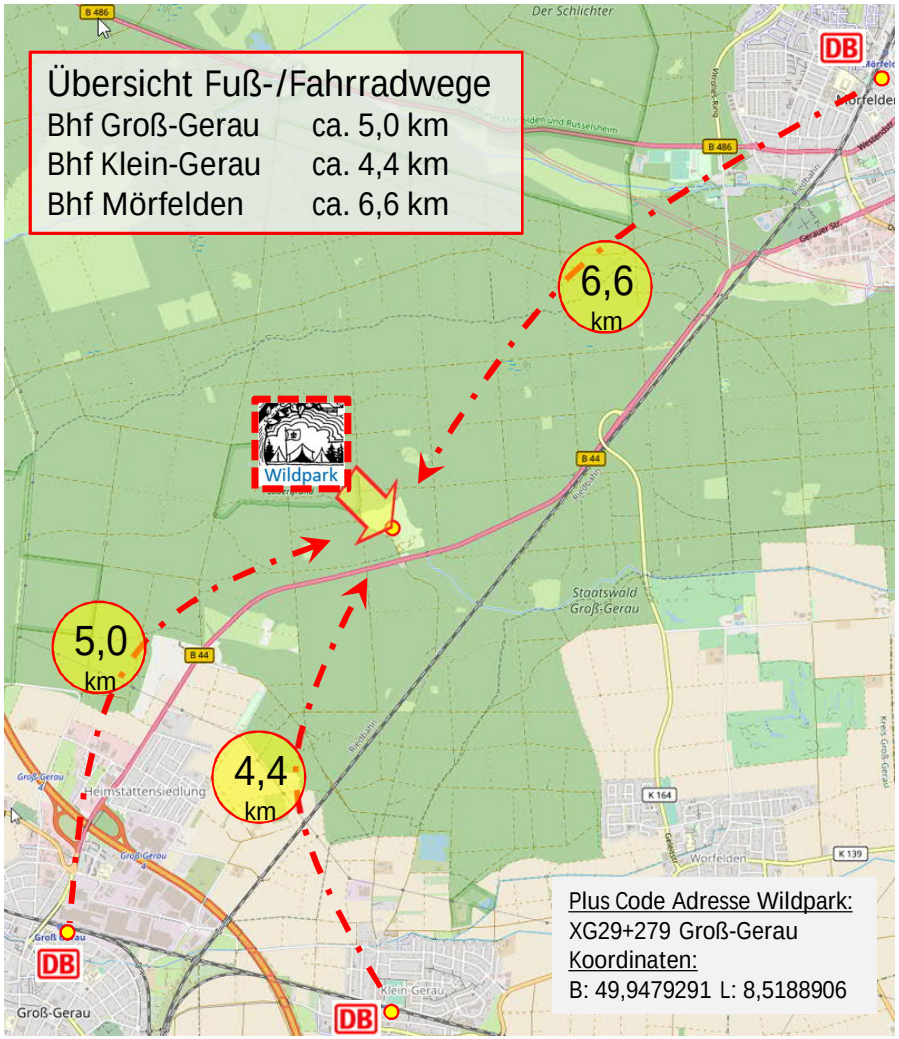
Übersicht Fuß-/Fahrradwege
Bhf Groß-Gerau ca. 5,0 km
Bhf Klein-Gerau ca. 4,4 km
Bhf Mörfelden ca. 6,6 km
6,6 km
5,0 km
4,4 km
Wildpark
Der Schlichter
Staatswald Groß-Gerau
Heimstattensiedlung
Groß-Gerau
Klein-Gerau
Mörfelden
DB
Plus Code Adresse Wildpark:
XG29+279 Groß-Gerau
Koordinaten:
B: 49,9479291 L: 8,5188906

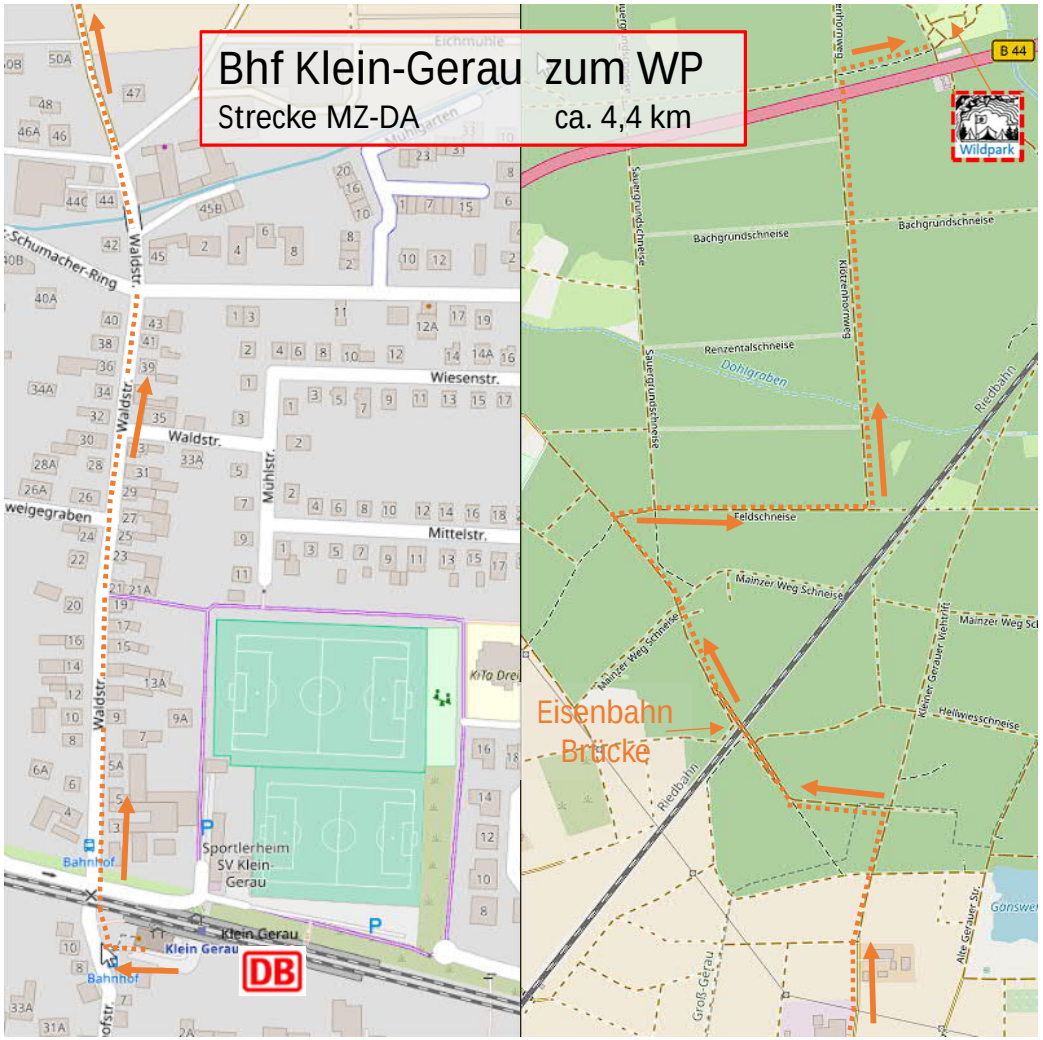
Bhf Klein-Gerau zum WP
Strecke MZ-DA ca. 4,4 km
Wildpark
Eisenbahn Brücke
Waldstr.
Wiesenstr.
Mittelstr.
Muhlstr.
Sportlerheim SV Klein-Gerau
Klein Gerau
Bahnhof
DB
Bachgrundschneise
Renzentalschneise
Dohlgraben
Feldschneise
Mainzer Weg Schneise
Heilwiesschneise
Riedbahn
Groß-Gerau

Bhf Gross-Gerau zum WP

(nicht GG-Dornberg)
Strecke MZ – DA ca. 5,0 km

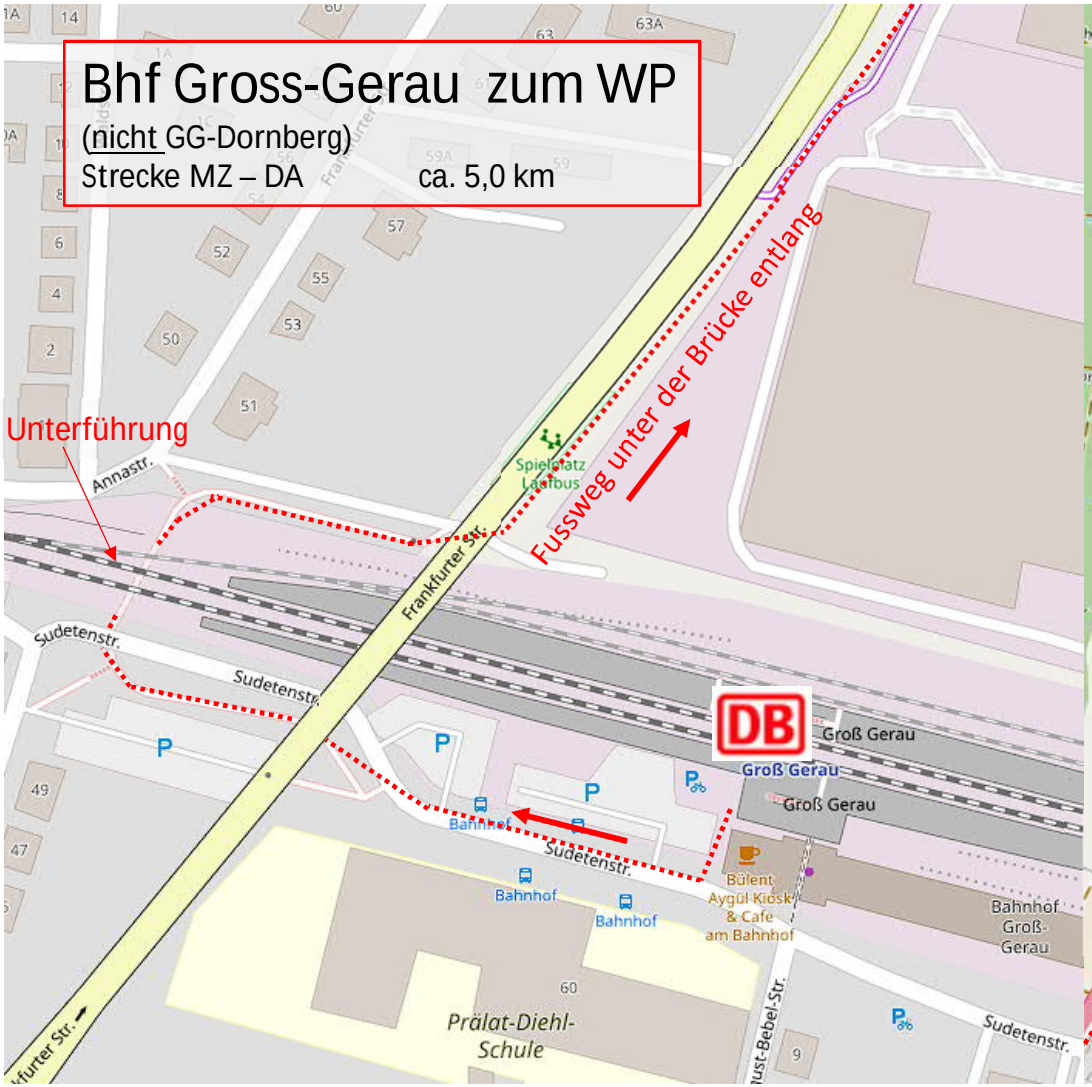

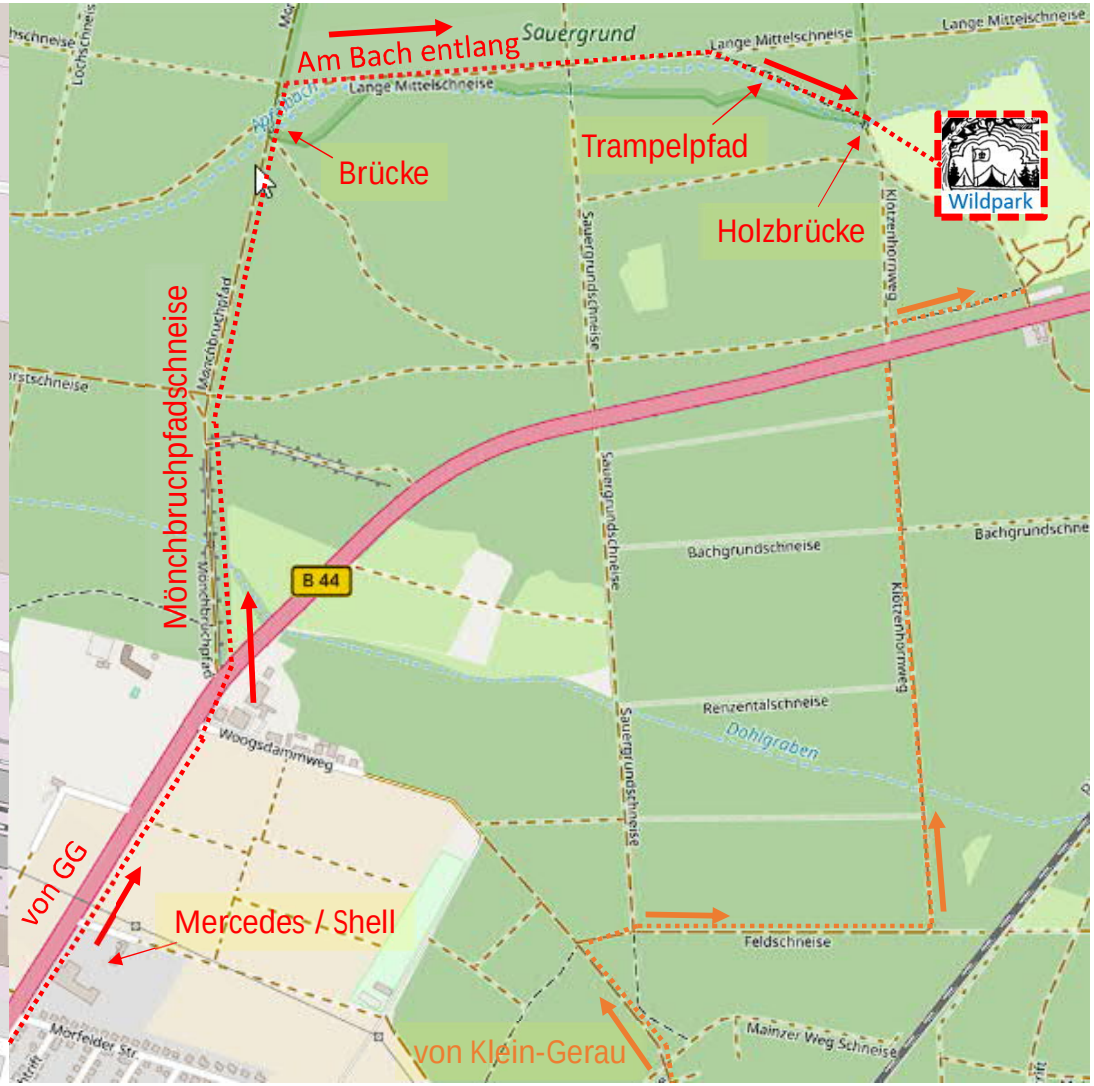

Bhf Mörfelden zum WP
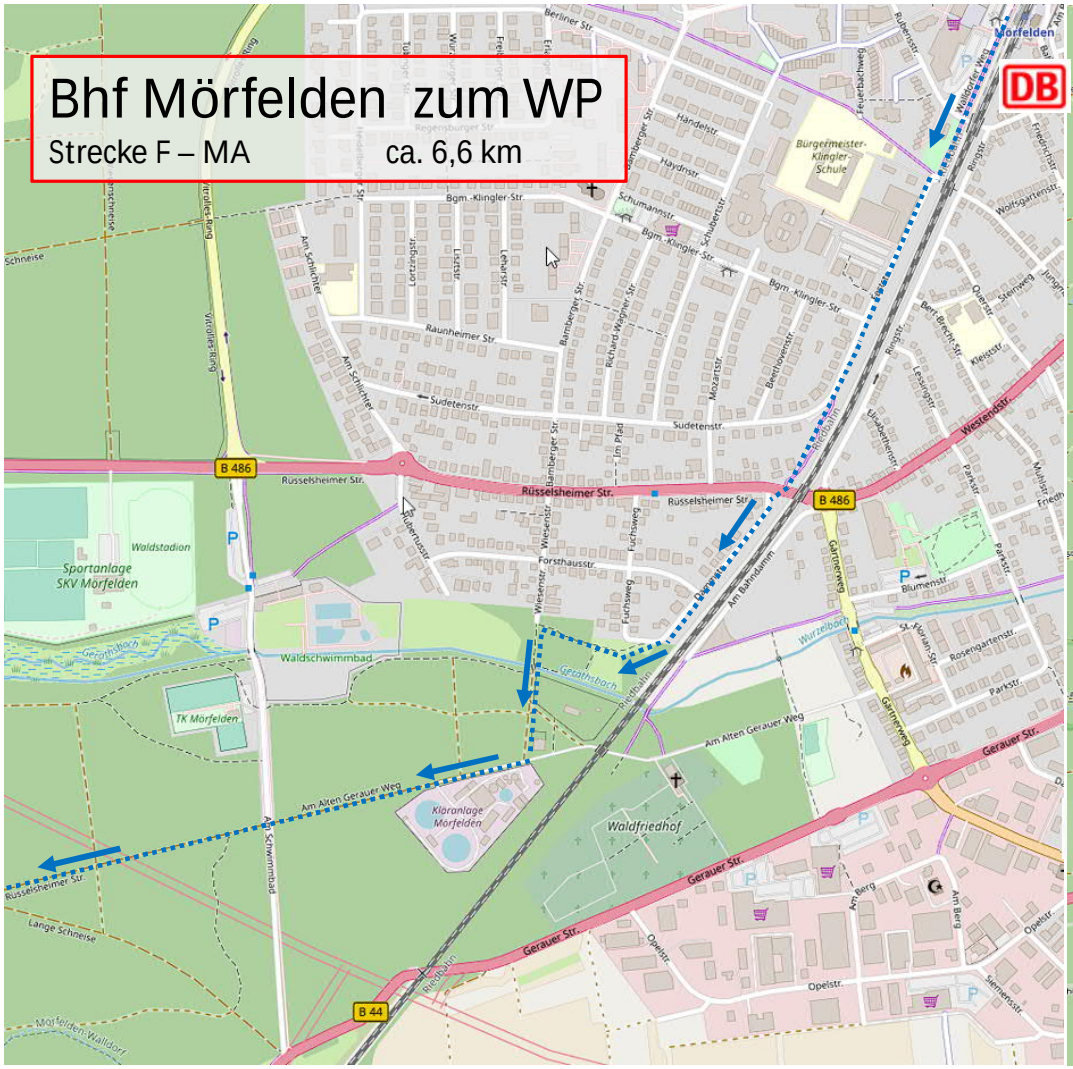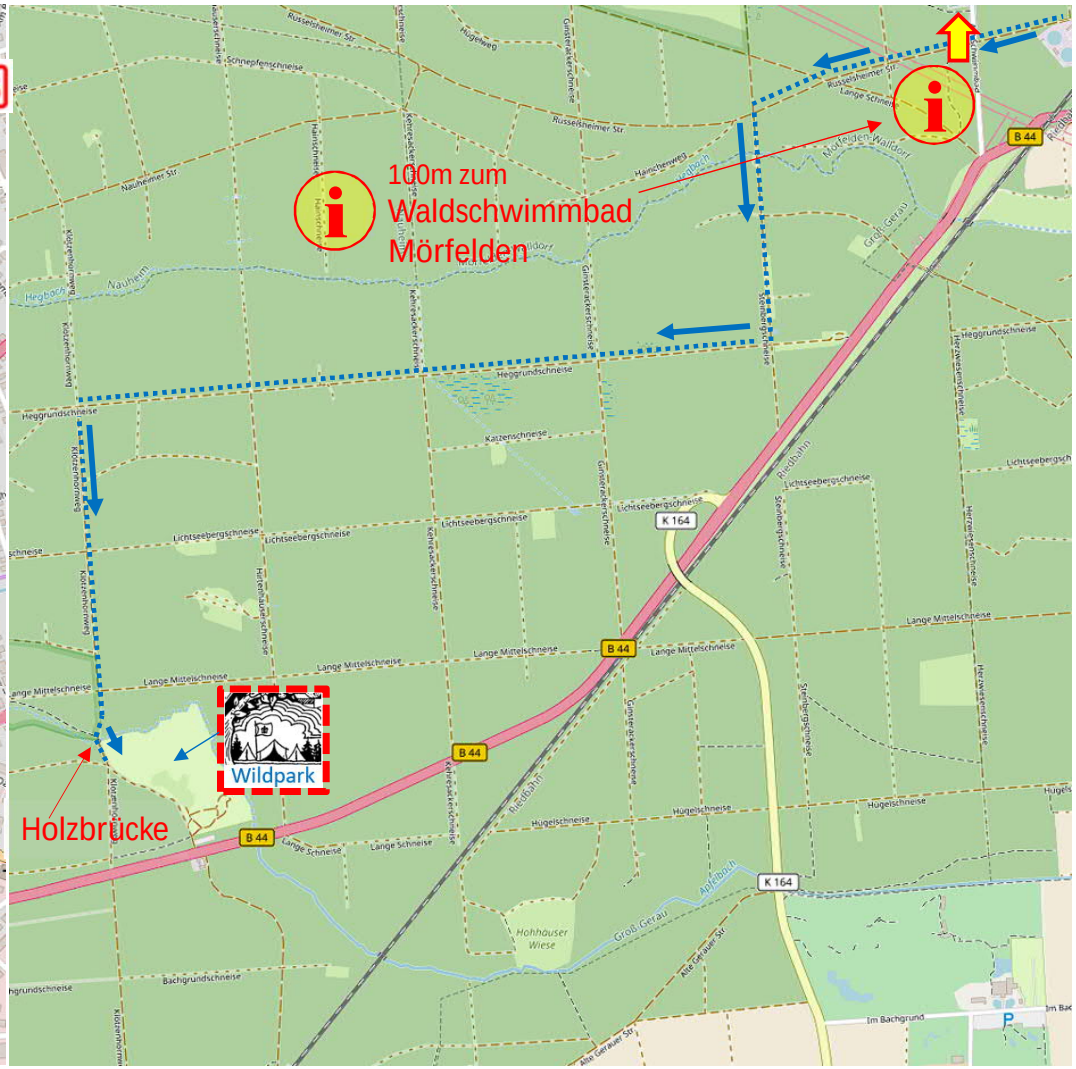
Strecke F – MA ca. 6,6 km